



# Monte Barro

*Itinerari brevi tra 1,45 h / 2 h*

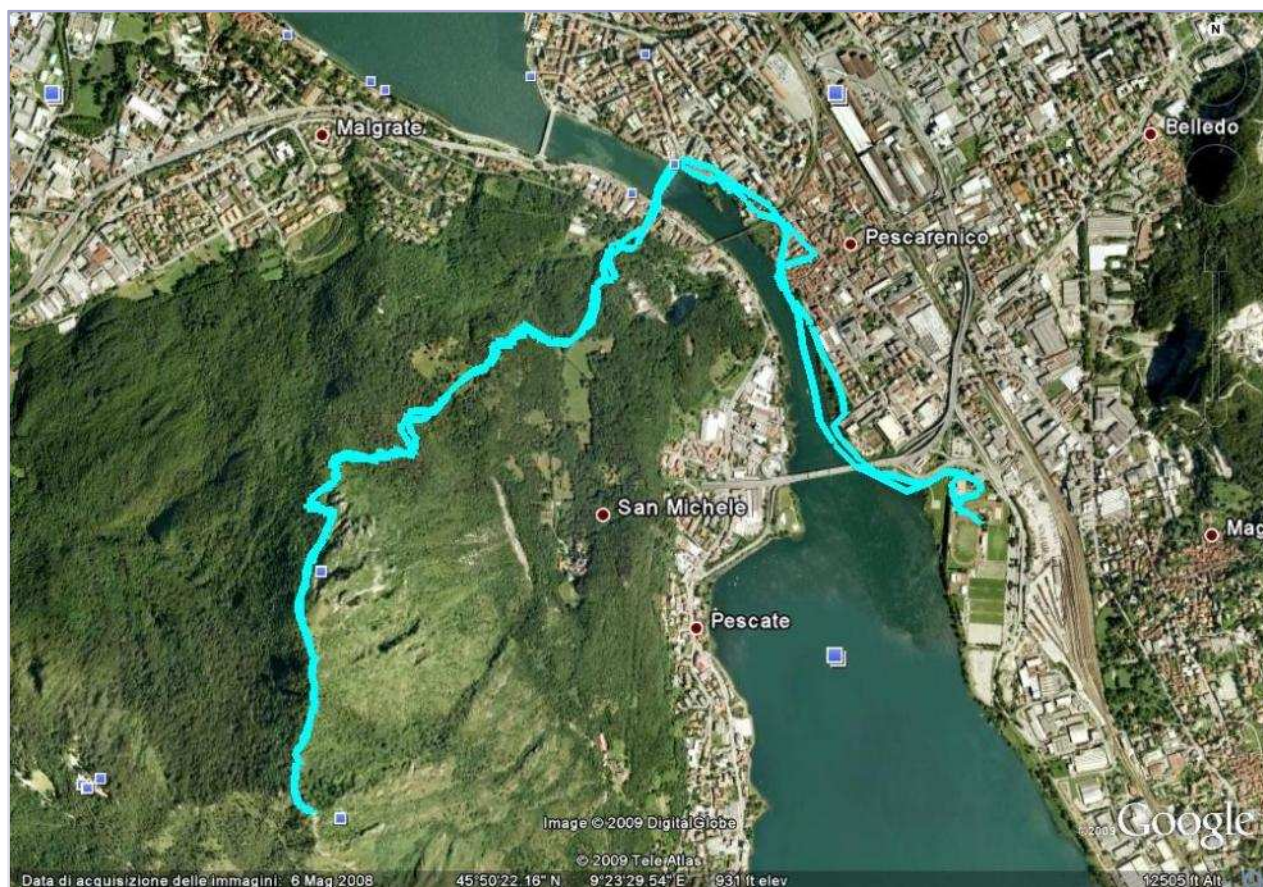
## Monte Barro (Lecco)

Regione:	Lombardia
Gruppo montuoso:	Gruppo Grigne
Località di partenza:	Lecco - zona Bione
Dislivello:	723 mt
Distanza:	10,2 km
Tempo di percorrenza:	1,45h / 2 h
Difficoltà:	-
Materiale:	-
Periodo:	Tutto l'anno (il terreno deve essere asciutto).

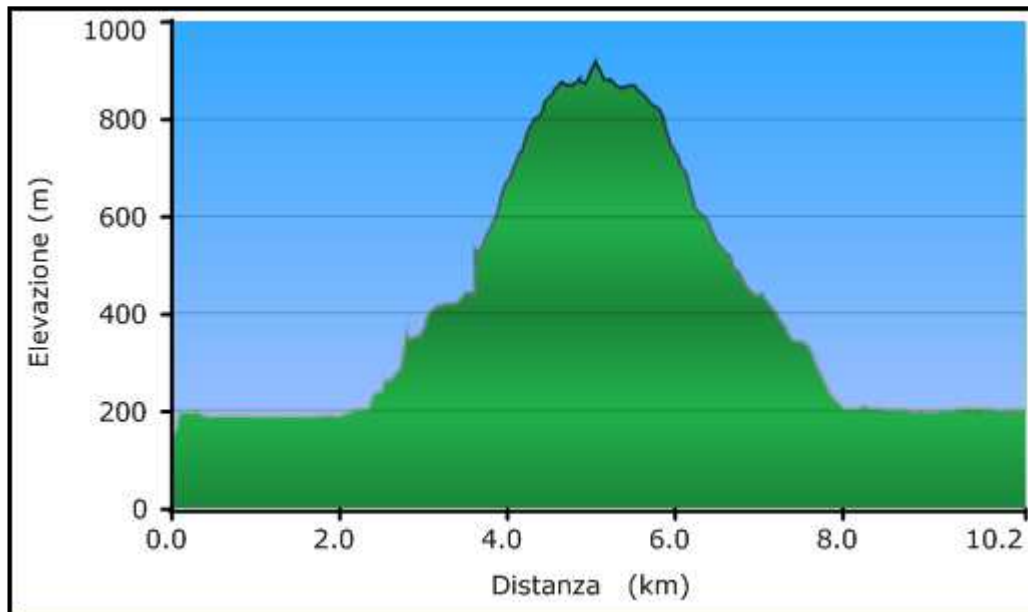
### Punto di partenza

Arrivando a Lecco dalla superstrada da Milano, dopo avere passato la galleria del monte Barro si prende la prima uscita che porta al parcheggio del Bione.

### Mappa del percorso



## Dislivello



## Descrizione

Dal parcheggio del Bione si prende la ciclabile "rossa" verso il lago (Pescarenico, dove abitava Don Abbondio). Si prosegue in prossimità dell'Adda fino al ponte vecchio dove si attraversa. Si prende a sinistra e subito la prima strada a destra dove si incontra una scalinata, salire fino ad una fontanella. Prendere ora il sentiero che si dirama sulla destra e salire fino a Pian Sciresa. Prendere il sentiero che sale sulla parte opposta indicazioni "cippo degli alpini". Da qui si seguono le indicazioni per la vetta, passando per il "sasso della vecchia". Se segue la cresta e si arriva alla croce di vetta. Seguendo la strada a ritroso si arriva al parcheggio.

## Fotoreport



Per Pian Sciresa




Pian Sciresa



Cippo degli Alpini



Sasso della vecchia



Cresta



Vetta



Guardando Lecco



Verso il lago